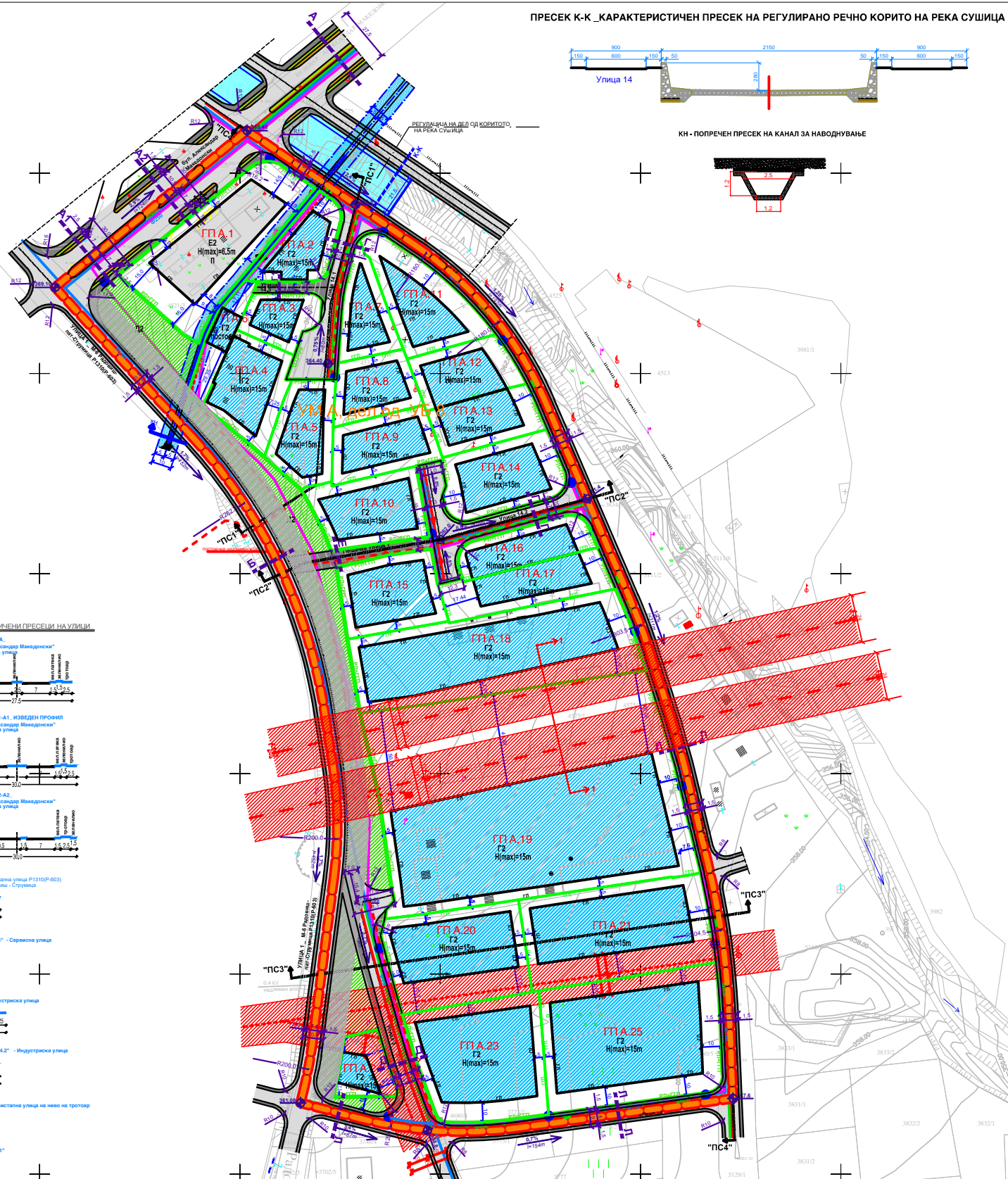
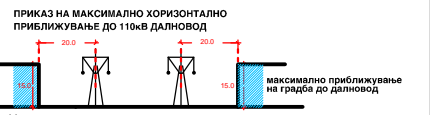
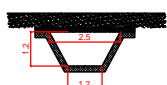


ПРЕСЕК К-К_КАРАКТЕРИСТИЧЕН ПРЕСЕК НА РЕГУЛИРАНО РЕЧНО КОРИТО НА РЕКА СУШИЦА



КН - ПОПРЕЧЕН ПРЕСЕК НА КАНАЛ ЗА НАВОДУВАЊЕ



НУМЕРИЧКИ ПОКАЗАТЕЛИ:

Број на парцела	Плоштина на парцела (m ²)	Плоштина на зградена парцела (m ²)	Плоштина на отворен простор (m ²)	Плоштина на зеленило (m ²)	Плоштина на водовод (m ²)	Плоштина на електричен вод (m ²)	Плоштина на фекална канализација (m ²)	Плоштина на телекомуникациски вод (m ²)	Плоштина на електричен подземен вод (m ²)	Плоштина на електричен 110кВ далновод со заштитен појас 24м (m ²)	Плоштина на електричен 10кВ далновод со заштитен појас 20м (m ²)	Плоштина на трафостаница (m ²)
A.1	1195.76	1195.76	0	0	0	0	0	0	0	0	0	0
A.2	907.85	907.85	0	0	0	0	0	0	0	0	0	
A.3	1035.78	1035.78	0	0	0	0	0	0	0	0	0	
A.4	1448.44	1448.44	0	0	0	0	0	0	0	0	0	
A.5	2172.41	2172.41	0	0	0	0	0	0	0	0	0	
A.6	595.14	595.14	0	0	0	0	0	0	0	0	0	
A.7	1118.81	1118.81	0	0	0	0	0	0	0	0	0	
A.8	1215.48	1215.48	0	0	0	0	0	0	0	0	0	
A.9	1487.3	1487.3	0	0	0	0	0	0	0	0	0	
A.10	1820.79	1820.79	0	0	0	0	0	0	0	0	0	
A.11	2007.15	2007.15	0	0	0	0	0	0	0	0	0	
A.12	1398.19	1398.19	0	0	0	0	0	0	0	0	0	
A.13	1314.95	1314.95	0	0	0	0	0	0	0	0	0	
A.14	1885.91	1885.91	0	0	0	0	0	0	0	0	0	
A.15	1841.88	1841.88	0	0	0	0	0	0	0	0	0	
A.16	1258.37	1258.37	0	0	0	0	0	0	0	0	0	
A.17	1707.87	1707.87	0	0	0	0	0	0	0	0	0	
A.18	5587.03	5587.03	0	0	0	0	0	0	0	0	0	
A.19	15489.84	15489.84	0	0	0	0	0	0	0	0	0	
A.20	3247.59	3247.59	0	0	0	0	0	0	0	0	0	
A.21	4275.14	4275.14	0	0	0	0	0	0	0	0	0	
A.22	3726.44	3726.44	0	0	0	0	0	0	0	0	0	
A.23	783.81	783.81	0	0	0	0	0	0	0	0	0	
A.24	5587.87	5587.87	0	0	0	0	0	0	0	0	0	
A.25	3379.16	3379.16	0	0	0	0	0	0	0	0	0	
ВКУПНО:	85 446.22	34043.67	92236.29									

ИЗМЕНА И ДОПОЛНУВАЊЕ НА ДУП ЗА УМ А-ДЕЛ ОД УБ 8 ВО РАДОВИШ

- ГРАНИЦА НА ОПАТ
- БРОЈ НА ГРАДЕЖНА ПАРЦЕЛА
- ГРАДЕЖНА ЛИНИЈА
- ГРАНИЦА НА ПАРЦЕЛА
- ГРАДЕЖНА ЛИНИЈА
- ОСОВИНА НА УЛИЦИ
- УЛИЦИ
- ПРОЕКТИРАН ПАДНА СООБРАКАНИЦИ
- ВИСКИНСКА КОТА
- ЗАШТИТЕН ПОЈАС НА ПАТ - 10м
- ОТВОРЕН АТМОСФЕРСКИ КАНАЛ
- ЗАШТИТЕН ПОЈАС НА АТМОСФЕРСКИ КАНАЛ 10м
- РЕГУЛАЦИЈА НА ДЕЛ ОД КОРИТОТО НА РЕКА СУШИЦА
- ВОДОВОД
- ПП УЛИЧЕН ХИДРАНТ Ф80
- ФЕКАЛНА КАНАЛИЗАЦИЈА
- АТМОСФЕРСКА КАНАЛИЗАЦИЈА
- ТЕЛЕКОМУНИКАЦИСКИ ВОД
- ЕЛЕКТРИЧЕН ПОДЗЕМЕН ВОД
- ЕЛЕКТРИЧЕН 110кВ ДАЛНОВОД со ЗАШТИТЕН ПОЈАС 24м
- ЕЛЕКТРИЧЕН 10кВ ДАЛНОВОД со ЗАШТИТЕН ПОЈАС 20м
- ТРАФОСТАНИЦА

КЛАСА НА НАМЕНА:
 Г - ПРОИЗВОДСТВО, ДИСТРИБУЦИЈА И СЕРВИСИ
 Г2 - Лесна индустрија
 Е - КОМУНАЛНА ИНФРАСТРУКТУРА
 Е2 - Кооперативна инфраструктура - Бизниска станица
 Д2 - Заштитно зеленило
 Е - ИНФРАСТРУКТУРА
 Е1 - Кооперативна инфраструктура - Сообраќајници
 ТРОТОАР
 КОЛОВОЗ
 ТРОТОАР
 ВЕЛОСИПЕДСКА ПАТЕКА
 ЗЕЛЕНИЛО

Планер: ДЛГИ "ВЕКТОР 90" Томе ДОСЕЛ
 Стружница, 10. Октомври, бр. 13, Тел: 088 381 510, mail: vektor@vektor.mk

НАСЛОВ НА ПЛАНОТ: ИЗМЕНА И ДОПОЛНУВАЊЕ НА ДУП ЗА УМ А-ДЕЛ ОД УБ 8 ВО РАДОВИШ

НАРАЧАТЕЛ: Општина Радовиш

МЕСТО: Радовиш

ПОДРАЧЈЕ НА ПЛАНСКИ ОПАТ: УМ А-дел од УБ 8

СОДРЖИНА НА ЦРТЕЖ: СИНТЕЗЕН ПЛАН - Планска документација

ОГОВОРНО ЛИЦЕ: ОБЛАСТЕН ПЛАНЕР: ТОМЕ ТИМОВ
 ТОМЕ ТИМОВ д.н.с. Овластување бр. 0.0080

ФАЗА: КОЧЕЧЕН ПРЕДЛОГ ПЛАН
 ДОНЕСУВАН НА ПЛАНОТ
 ОПШТИНА РАДОВИШ

ПЛАНСКИ ПЕРИОД: 2016-2021

СОРАБОТНИК: Биљана Христованова д.н.с.

ТЕХ. БРОЈ: 048-15082016

РАЗМЕР: 1:1000

МЕСТО И ДАТУМ: Стружница, Август, 2021

Лист бр. 5

- КАРАКТЕРИСТИЧНИ ПРЕСЕЦИ НА УЛИЦИ
- ПРЕСЕК А-А Улица "Александар Македонски" - Магистрална улица
 - ПРЕСЕК А1-А1 КИВЕДЕН ПРОЧИМ Улица "Александар Македонски" - Магистрална улица
 - ПРЕСЕК А2-А2 Улица "Александар Македонски" - Магистрална улица
 - ПРЕСЕК Б-Б Улица 1 - Магистрална улица Р12100Р-003 МР 10м - Радовиш - Стружница
 - ПРЕСЕК В-В Улица "15" и "14" - Сервисна улица
 - ПРЕСЕК Д-Д Улица "14.1" - Индустрска улица
 - ПРЕСЕК Е-Е Улица "14.1", "14.2" - Индустрска улица
 - ПРЕСЕК Г-Г Улица "14.1", "14.2" - Индустрска улица
 - ПРЕСЕК Г1-Г1 Претставна улица на ново на тротоар
 - ПРЕСЕК Е-Е Радничка улица "1"