

## УРБАНИСТИЧКИ ПРОЕКТ

**ВОН ОПФАТ НА УРБАНИСТИЧКИ ПЛАН ЗА  
ИНФРАСТРУКТУРА  
СО НАМЕНА Е1.8, ЗА ИЗВЕДБА НА НОВОПЛАНИРАН  
10(20)Кv ПОДЗЕМЕН КАБЕЛСКИ ВОД ОД ПОСТОЕЧКА ТС НА  
КП 5107/1, ДО ПОСТОЕЧКИ СТОЛБ НА КП 5132/1, КО  
РАДОВИШ ВОН ГР.,  
ОПШТИНА РАДОВИШ**

**К.О. РАДОВИШ, ОПШТИНА РАДОВИШ**  
Тех. број: У-28/21

**Планери:**

  
**Aleksandar  
Vasilev**  
Digitally signed by  
Aleksandar Vasilev  
DN: cn=Aleksandar Vasilev,  
o=ATRIUM,  
email=atrium\_studio@yahoo.com,  
c=MKD,  
serial=120220519  
Date: 2022.05.19 15:32:43 +02'00'

  
**Erija  
Galovska**  
Digitally signed by Erija Galovska  
DN: cn=ERIJA, o=ATRIUM, email=atrium\_studio@yahoo.com,  
c=MKD, serial=120220519  
Date: 2022.05.19 15:32:43 +02'00'

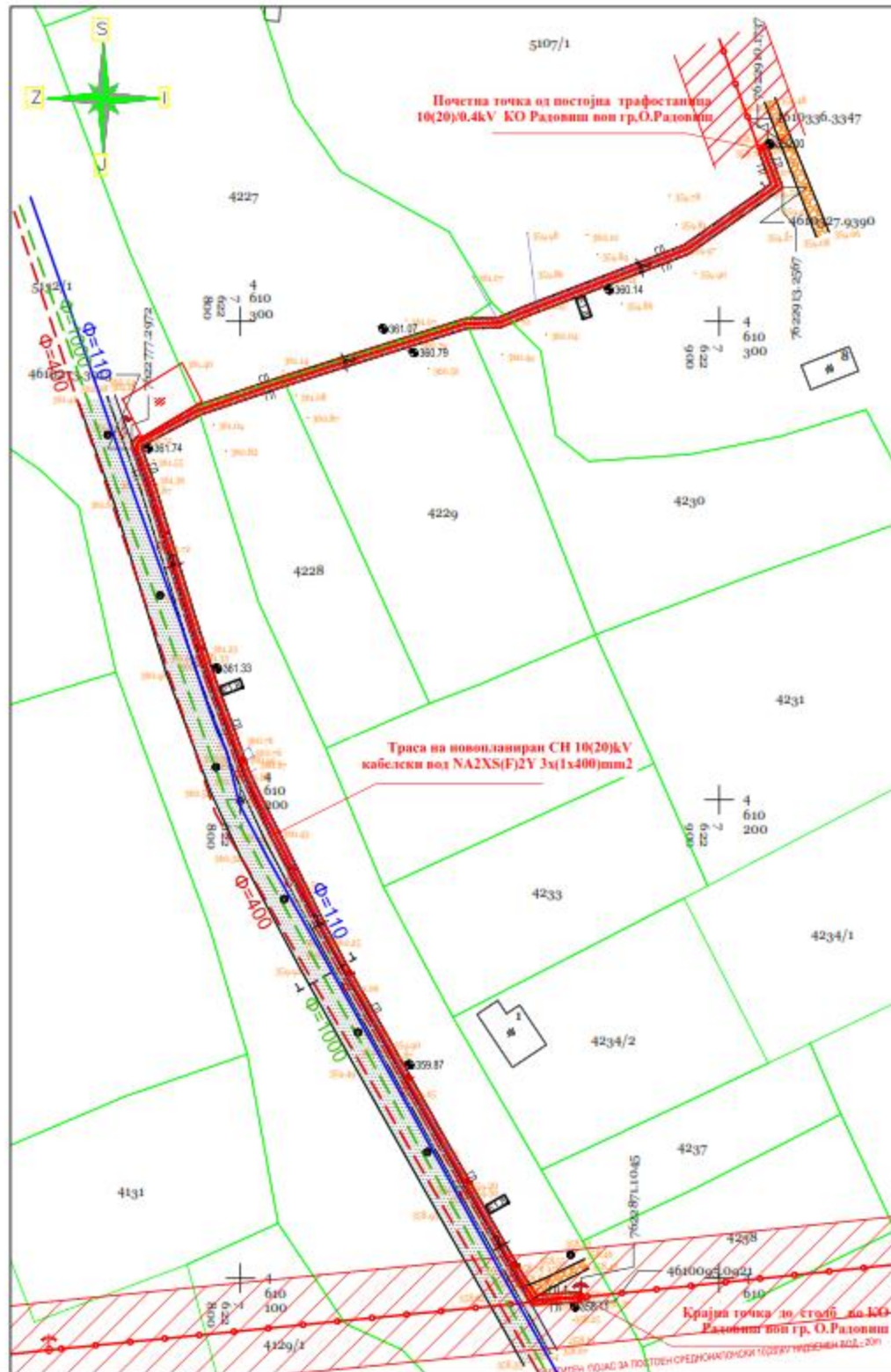
  
**Vesna  
Vasileva**

Digitally signed by Vesna Vasileva  
DN: cn=Upravnik, o=Stadio  
Atrium, c=MKD,  
email=atrium\_studio@yahoo.com,  
cn=Vasileva, givenName=Vesna,  
c=Vesna Vasileva  
Date: 2022.01.12 09:28:38 +01'00'

**Ревиденти:**

  
**Valentina  
Spasovska**  
Digitally signed by  
Valentina Spasovska  
Date: 2022.05.19  
15:32:43 +02'00'



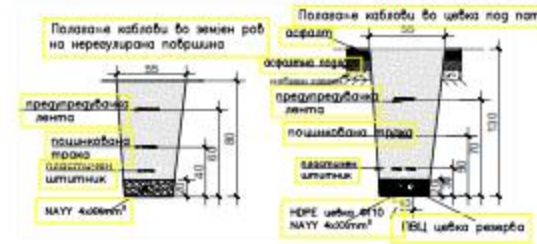


билансни показатели - постојна состојба			
намена	изградена површина m <sup>2</sup>	процент на изграденост %	
постоен тротоар-бетон	101,95	14,17 %	
постојна улица-земја	5,36	0,75 %	
неизградено земјиште	611,98	85,08 %	
<b>вкупно</b>	<b>719,29</b>	<b>100 %</b>	

БИЛАНСНИ ПОКАЗАТЕЛИ-ПЛАНСКА ДОКУМЕНТАЦИЈА			
ОСНОВНА КЛАСА НА НАМЕНИ	ВИД НА ОБЈЕКТ	ПОВРШИНА ЗА ГРАДБА m <sup>2</sup>	ПРОЦЕНТ НА ИЗГРАДЕНОСТ %
1	E1.8 водови за пренос на електрична енергија	719,29	100,00 %
ПРОЕКТЕН ОПФАТ		719,29	100,00 %

#### ЛЕГЕНДА:

- ПОСТОЕЧКИ ОБЈЕКТ
- НОВОИЗГРАДЕН СТАНБЕН ОБЈЕКТ
- ПОСТОЈНА ОГРАДА
- ШАХТИ
- ПОСТОЕН СН 10(20)kV НАДЗЕМЕН ВОД СО ЗАШТИТЕ ПОЈАС -20m
- E - ИНФРАСТРУКТУРА
- E1.8 - водови за пренос електрична енергија
- ПОСТОЈНА УЛИЦА - АСФАЛТЕН ПАТ
- ПОСТОЕН ТРОТООР - БЕКАТОН
- ПОСТОЈНА УЛИЦА - ЗЕМЈЕН ПАТ
- НЕИЗГРАДЕНО ЗЕМЈИШТЕ



## УРБАНИСТИЧКИ ПРОЕКТ ВОИ ОПФАТ НА УРБАНИСТИЧКИ ПЛАН ЗА ИНФРАСТРУКТУРА СО НАМЕНА E1.8 ЗА ИЗВЕДБА НА НОВОПЛАНИРАН 10(20)kV ПОДЗЕМЕН КАБЕЛСКИ ВОД ОД ПОСТОЕЧКА ТС – СЕПАРАЦИЈА НА КП 5107/1 ДО ПОСТОЕЧКИ СТОЛБ НА КП 5132/1 КО РАДОВИШ ВОИ ГР. ОПШТИНА РАДОВИШ

### ОПШТИНА РАДОВИШ

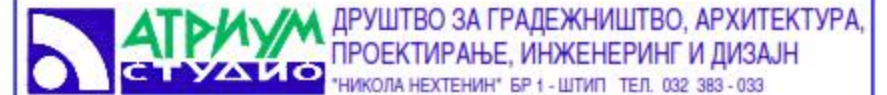
#### ЛЕГЕНДА:

- ГРАНИЦА НА ПРОЕКТЕН ОПФАТ P=719,29 m<sup>2</sup>
- ПОСТОЕН СН 10(20)kV НАДЗЕМЕН ВОД СО ЗАШТИТЕН ПОЈАС-20m
- ПОСТОЕН ВОДОВОД φ=110
- ПОСТОЈНА ФЕКАЛНА КАНАЛИЗАЦИЈА φ=400
- ПОСТОЈНА АТМОСФЕРСКА КАНАЛИЗАЦИЈА φ=1000
- ЗАШТИТЕН ПОЈАС НА НОВОПЛАНИРАН ПОДЗЕМЕН СН 10(20)kV - 2m
- ГРАДЕЖНА ЛИНИЈА
- БРОЈ НА ПОВРШИНА ЗА ГРАДБА
- ПОСТОЈНА ТРАФОСТАНИЦА 10(20)0.4 kV
- ПОСТОЕН БЕТОНСКИ СТОЛБ 110(35) kV ОД ЕЛЕКТРИЧНА МРЕЖА
- КАНДЕЛАБРА
- КОТА НА ТЕРЕН

#### ПРОЕКТНА ДОКУМЕНТАЦИЈА

#### УРБАНИСТИЧКО РЕШЕНИЕ НА ПРОЕКТЕН ОПФАТ (СИНТЕЗЕН ПЛАН)

1:1000



НАРАЧАТЕЛ:	ЕВН-Македонија АД-Скопје КЕЦ СТРУМИЦА		
ПЛАН:	УРБАНИСТИЧКИ ПРОЕКТ ВОИ ОПФАТ НА УРБАНИСТИЧКИ ПЛАН ЗА ИНФРАСТРУКТУРА СО НАМЕНА E1.8 ЗА ИЗВЕДБА НА НОВОПЛАНИРАН 10(20)kV ПОДЗЕМЕН КАБЕЛСКИ ВОД ОД ПОСТОЕЧКА ТС – СЕПАРАЦИЈА НА КП 5107/1 ДО ПОСТОЕЧКИ СТОЛБ НА КП 5132/1 КО РАДОВИШ ВОИ ГР. ОПШТИНА РАДОВИШ	ФАЗА:	УП
ПРИЛОГ:	УРБАНИСТИЧКО РЕШЕНИЕ - СИНТЕЗЕН ПЛАН	ТЕХ. БРОЈ:	У-28/21
		РАЗМЕР:	1:1000
ПЛАНЕРИ:	ЕМИЛИЈА ГАЛОВСКА д.и.а. осл. бр. 0.0231 - НОСИТЕЛ НА ПЛАН АНИЦА СТОЈАНОВСКА д.и.а. осл. бр. 0.0303 АЛЕКСАНДАР ВАСИЛЕВ д.и.а. осл. бр. 0.0500	ПЛАНЕРСКА КОЖА:	
СОРАБОТНИК:	м-р. ТАЊА ТРЕНДОВА д.и.а.	ЛИЦЕНЦА БРОЈ:	0089
УПРАВИТЕЛ:	д.и.а ВЕСНА ВАСИЛЕВА	ДАТА:	ДЕКЕМВРИ, 2021
		ЛИСТ БР:	3